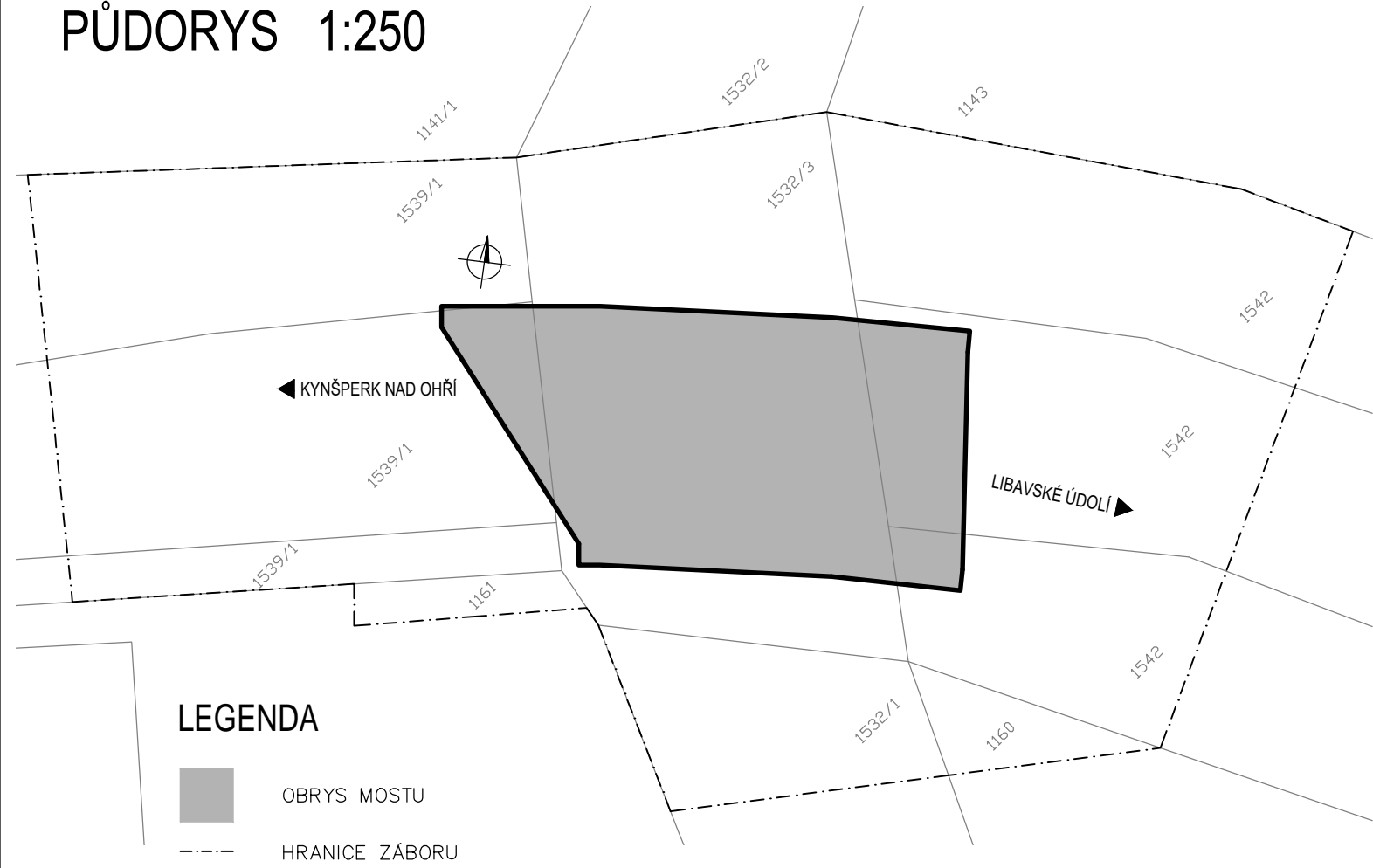


KATASTRÁLNÍ SITUAČNÍ VÝKRES
PŮDORYS 1:250




LEGENDA




- OBRYŠ MOSTU
- HRANICE ZÁBORU

	okres:	Sokolov (CZ0413)			
	obec:	Kynšperk nad Ohří [560499]			
	kat. území:	Kynšperk nad Ohří [678627]			
SEZNAM LV S UVEDENÍM VLASTNÍKŮ DOTČENÝCH NEMOVITOSTÍ					
LV	VLASTNÍK			TRVALÝ ZÁBOR (m²)	DOČASNÝ ZÁBOR (m²)
	Parc. číslo dle KN	Výměra dle KN	Druh pozemku		
87	SIM Petr a Jelena Brzková				
	1161	780	zastavěná plocha a nádvoří	0,0	13,0
10002	Státní pozemkový úřad				
	1160	5235	trvalý travní porost	0,0	19,0
707	Povodí Ohře, státní podnik				
	1532/1	5344	vodní plocha	15,0	49,0
	1532/3	236	vodní plocha	186,0	50,0
241	Karlovarský kraj, KSUSK				
	1539/1	22534	ostatní plocha	15,0	282,0
	1542	7668	ostatní plocha	33,0	280,0
			celkem	249,0	693,0

Přehled kácení			
dřevina (druh)	průměr [cm]	obvod [cm]	pozemek
vrba jíva	25	79	1160

Souřadnicový systém S-JTSK, Výškový systém Bpv

Objednatel:	
	Krajská správa a údržba silnic Karlovarského kraje, p.o. se sídlem: Sokolov, Chebská 282, 356 01 kontaktní adresa: Dolní Rychnov, Chebská 282, 356 04

Zhotovitel:  Valbek, spol. s r.o. Vaňurova 505/17 460 01 Liberec	Vypracoval	BC. TOMÁŠ JELÍNEK		Zak. číslo	18UL21004
	Zodp. projektant	ING. PETR HLADÍK		Datum	09/2019
	Tech. kontrola	ING. PETR HLADÍK		Stupeň	DSP/DPS
	Akce: Modernizace mostu ev.č. 2124-1 Foglův Mlýn			Počet formátů	2 x A4
				Měřítko	1:250
STŘEDISKO ÚSTÍ Děčínská 717/21 400 03 Ústí nad Labem	Příloha: KATASTRÁLNÍ SITUAČNÍ VÝKRES			Č. přílohy:	Paré :
				C2	